

MAPA DO CELÓW PROJEKTOWYCH
Jednostka ewidencyjna – [121506_4] Maków Podhalański
Obręb: [0001] – Maków Podhalański
Skala 1:500 k.m. 7.118.09.16.1.3, 7.118.09.16.3.1
Dz. ewid. 4832

WG.6640.1611.2022

UKŁAD WSP. 2000/7

UKŁAD WYSOKOŚCI – KRONSZTADT '86'

ZAKRES AKTUALIZACJI

UWAGA:

- Kolor zielony – granice na podstawie mapy ewidencyjnej
- Mapa może służyć do projektowania obiektów liniowych i punktowych
- Nie wyklucza się istnienia w terenie innych nie wykonanych na niniejszej mapie urządzeń podziemnych, które nie zostały zgłoszone do inwentaryzacji.
- Mapa wykonana bez badania słuszności gruntownych

LEGENDA:

- MU** – rozgraniczenie terenów o różnym przeznaczeniu z MPZP
- strzela "B" pośredniej ochrony konserwatorskiej
- strzela sanitarna "C" – pasy izolacyjne wokół cmentarzy

STAN NA DZIEŃ: 20.06.2022r.

WYKONAŁ:

GEODETA UPRAWNIENY

Upr. Zawod. w Działach Geodezji i Kartografii

Nr. 23051

mgr inż. Grzegorz Hobot

HOBOT GEODEZIA SPÓŁKA Z O.O.

32–436 Tokarnia 876

NIP 6812092260 REGON 521711829

KRS 0000964987

Poswiadczam, że niniejszy dokument został opracowany w wyniku prac geodezyjnych i kartograficznych, których rezultaty zawiera operat techniczny pozytywnie zweryfikowany. Jednocześnie informuję, że jestem świadomy odpowiedzialności karnej za złożenie fałszywego oświadczenia.	WG.6640.1611.2022
Identyfikator zgłoszenia prac geodezyjnych:	Staraosta Suski
Organ służby geodezyjnej, który otrzymał zgłoszenie:	HOBOT GEODEZIA
Wykonawca prac geodezyjnych:	mgr inż. Grzegorz Hobot
Nr oraz data sporządzenia dokumentu zawierającego wynik pozytywniej weryfikacji:	Protokół weryfikacji: WG.6640.1611.2022_3 z dnia 28.06.2022r.
Imię i nazwisko oraz nr uprawnień zawodowych kierownika prac:	mgr inż. Grzegorz Hobot nr uprawnień 23051

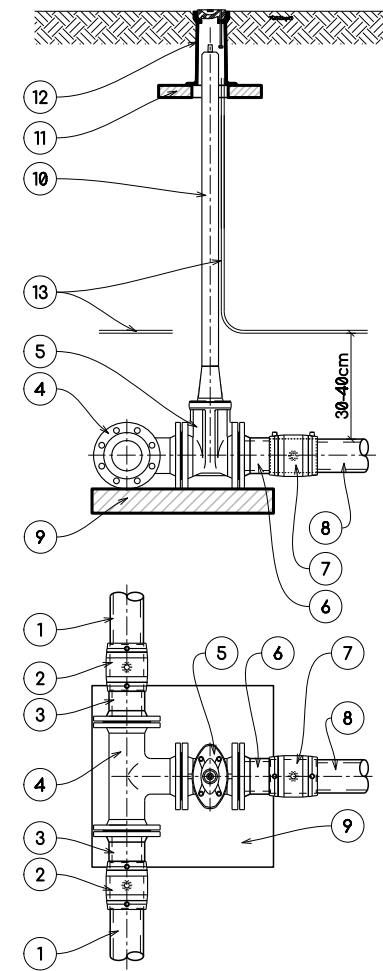
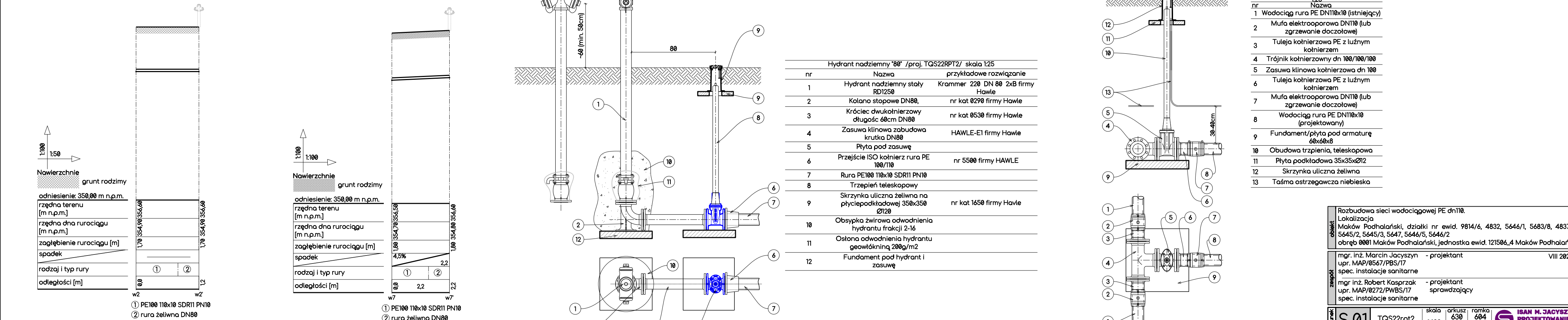
Legenda:

oznaczenie opis


- proj. przyłącz wodociąg.
- PE110 PET100RC Ø110x10 SDR11 PN10
- proj. miejsce włączenia do sieci
- obrys komory nadawczej
- proj. przejście bezwykopowe
- granica inwestycji (działki ewid.)
- istniejący budynek
- infrastruktura (nie objęta projektem):
 - istn. wodociągowa
 - istn. energetyczna
 - istn. kanalizacji sanit.
 - istn. gazowa
 - istn. kanalizacji deszcz.
 - istn. telekomunikacyjna

Poświadczam zgodność
podkładu mapowego z
oryginałem przyjętym do zasobu
powiatowego

projekt	rozbudowa sieci wodociągowej PE dn110. Lokalizacja Maków Podhalański, działki nr ewid. 9814/6, 4832, 5646/1, 5683/8, 4837/2, 5645/2, 5645/3, 5647, 5646/5, 5646/2 obręb 0001 Maków Podhalański, jednostka ewid. 121506_4 Maków Podhalański	VIII 2022r.
zaprojektował	mgr. inż. Marcin Jacyś upr. MAP/8567/PBS/17 spec. instalacje sanitarne	
tytuł	S.00	skala 1:500
arkusz 630	arkusz 604	ramka 408
projektant	ISAN M. JACYŚ PROJEKTOWANIE WYKONAWSTWO	
nazwa	Projekt zagospodarowania terenu	



Węzeł wodny W0 /pro/. TQS22RPT2/ skala	
125	
Nazwa	
1	Wodociąg rura PE DN110x10 (istniejący)
2	Mufa elektrooporowa DN110 (lub zgrzewanie doczołowe)
3	Tuleja kotłnierзова PE z luźnym kotłnierzem
4	Trójnik kotłnierzowy dn 100/100/100
5	Zasuwa klinowa kotłnierzowa dn 100
6	Tuleja kotłnierзова PE z luźnym kotłnierzem
7	Mufa elektrooporowa DN110 (lub zgrzewanie doczołowe)
8	Wodociąg rura PE DN110x10 (projektowany)
9	Fundament/płyta pod armaturę 60x60x8
10	Obudowa trzpienia, teleskopowa
11	Płyta podkładowa 35x35x212
12	Skrzynka uliczna żeliwna
13	Taśma ostrzegawcza niebieska

opis	Rozbudowa sieci wodociągowej PE dn110.			
	Lokalizacja Maków Podhalański, działki nr ewid. 9814/6, 4832, 5646/1, 5683/8, 4837/2, 5645/2, 5645/3, 5647, 5646/5, 5646/2 obrgę 0001 Maków Podhalański, jednostka ewid. 121506_4 Maków Podhalański			
zaw.	mgr. inż. Marcin Jacyszyn upr. MAP/0567/PBS/17 spec. instalacje sanitarne		- projektant VIII 2022r.	
	mgr inż. Robert Kasprzak upr. MAP/0272/PWBS/17 spec. instalacje sanitarne		- projektant sprawdzający	
rys.	S.01	TQS22rpt2	skala 1:100	arkusz 630 297
			ramka 604 285	 ISAN M. JACYSZYN PROJEKTOWANIE WYKONAWSTWO
nazwa	Profil, detal			